




STRÄNGNÄS KOMMUN

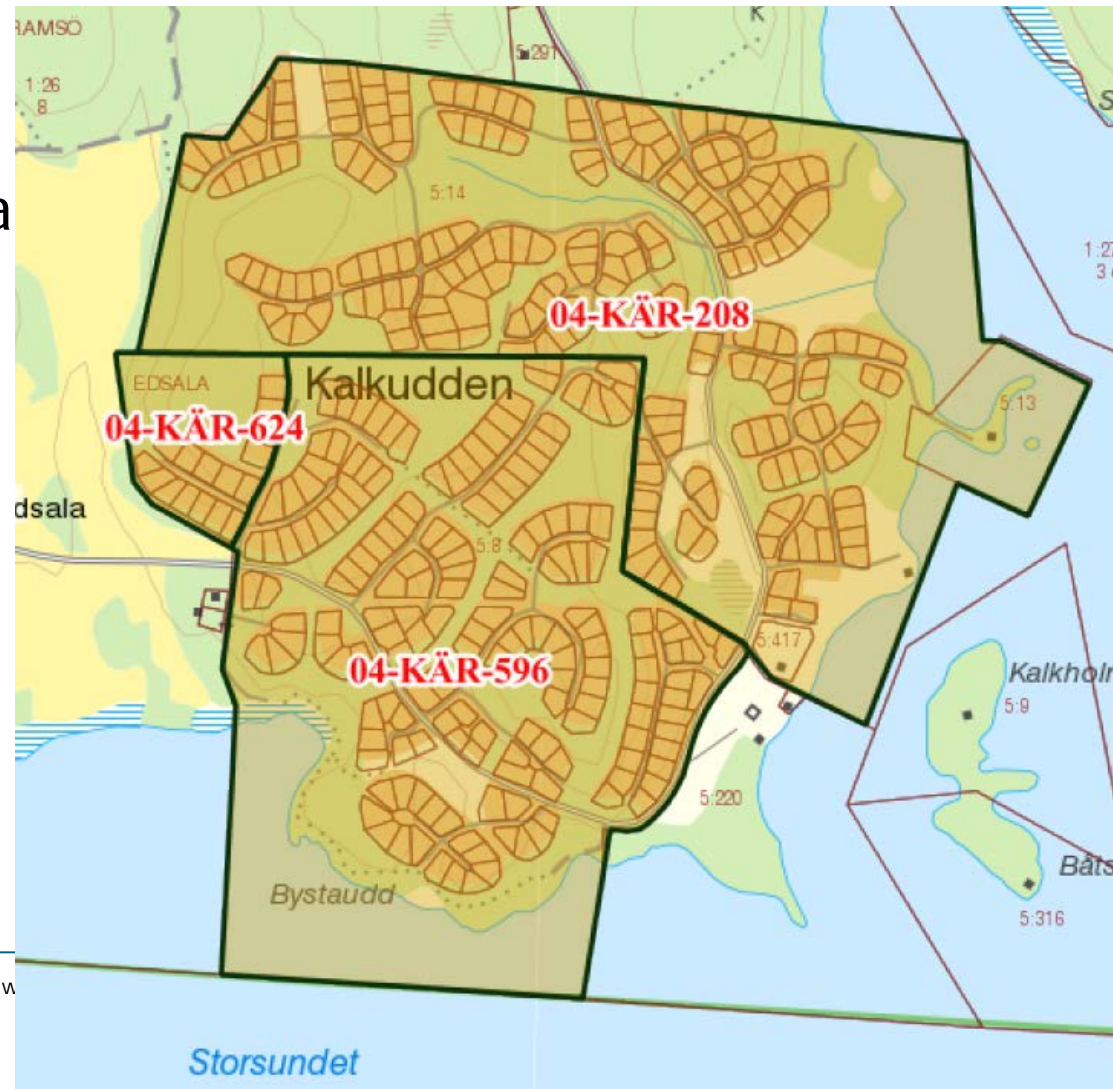


**Samhällsbyggnadskontoret
Strängnäs kommun**



Detaljplan

- Kalkudden och Edsala området omfattas av tre olika byggnadsplaner från 60-, och 70-talet.





STRÄNGNÄS KOMMUN

År 1966 den 26 april blev fastställt
i det byggnadsplan, denna karta avser,
av kommunstyrelsen i Strängnäs.
Nybyggnad i landskapet som avser
på Edsala som plan.
S. H. H. H.

Tillhör stadsfullmäktige i Mariefrids stads
den 24 augusti 1967, 3 38. utgåvan.
Bakgrunden
Här avser i stadsfullmäktige.

Kopia av:

Förslag till byggnadsplan
för fritidsbebyggelse 3
fastigheter Edsala S⁹ m.m.
i Kärns församling och Mariefrids stad,
upprättad år 1964 av
Nils Nelzén
fd. distriktskontrollör.

reviderad den 9/1965 av
Nils Nelzén

Förslaget har upprättats på grund-
val av en av distriktskontrollörerna
N. Nelzén, måttmätaren i Mariefrid år
1962 upprättad grundkarta över del av
fastigheten Edsala S⁹ i Kärns församling
och Mariefrids stad, Södermanlands län.

På detta original har planförslaget
något förändrat och planens utformning
är förändrad till en större utsträckning
än tidigare och i landskapet Edsala S⁹
av planförslaget gjorda, utgår
S. H. H. H.
Överkontrollör.

Beleggnings-

Grundkarta:

- Fastighetensgränser
- Vägar
- Stadsplaner
- Kraftledning
- Ödikes
- Markant
- Källor
- Nivåkurvor
- Öppningar
- Punkt i nivå
- Poligonmark med
natur- och mar-
keringsstyp
- Ödikesmark, med
natur- och mar-
keringsstyp

Byggnadsplanens karta:

A. Områdesbeleggnings-

- Gränser för byggnadsplanområdet
- Hög byggnadsplan och annan
markering
- Övriga tillhörande gränser
- Beleggningsområden
- Andelstyp av avsedda aff-
märken

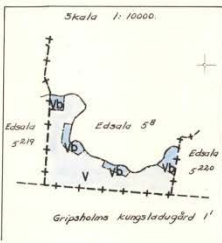
B. Områdesbeleggnings-

Allmän plats:

- Vägnät
- Park eller plantering
- Byggnadsplan
- Övriga tillhörande mark, för beståndsdokument,
fritidsbebyggelse
- Specialområden:
- Vattenområde
- Vägnät som för bebyggelse endast
med byggnad och dylikt

C. Övriga beleggnings-

- Antal våningar
- Förslagen byggnad
- Park som inte är bebyggelse
- Gränser med öster för område,
som utsträcker från fastställt
Om övervakningsområde exp 30/1962



Likheten med originalen, bebyggelse.
T. J. J. J.
S. H. H. H.
S. H. H. H.



FÖRSLAG TILL UTVIDGNING AV BYGGNADSPAN
FÖR FRITIDSBEBYGGELSE Å FASTIGHETEN
EDSALA 5:8
I MARIEFRED, STRÄNGNÄS KOMMUN
STOCKHOLM 1 OKTOBER 1971

LOUIS VAN ELSBERGEN
ARKITEKT SAR

Länstyrelsen i Södermanland
Fastställdes den 12.7.1970 den
Byggnadsplan över detta
område, som har 0,11 ha, enligt
160 § 1 kap 10 § 1 st 1 byggnadslagen,
vunnit i g. lämnat, betygat köpepeng,
som evn.
Biligt upplägg
V. Andersson
Likheter med originalet betygat:
V. Andersson

BETECKNINGAR

GRUNDKARTA

- GALLANDE OMRÅDES OCH BESTÄMMELSGRÄNS
- - - FASTIGHETSGRÄNS
- ☐ BOSTADSHUS
- ELEKTRISK LEDNING MED INMÄTTA STÖD
- VÄG
- DIKE
- STRANDLINJE
- HÖJDKURVOR
- POLYGONPUNKT
- GRÄNSMÄRKE
- ⊕ RUTNATSPUNKT

BYGGNADSPANENKARTA

- BYGGNADSPANENGRÄNS, BELÄGEN 5 M UTANFÖR PLANOMRÅDET
- - - VÄG- BYGGNADSMARK OCH ANNAN OMRÅDESGRÄNS
- - - BESTÄMMELSGRÄNS
- - - GRÄNSLINJER EJ AVSEDDA ATT FASTSTÄLLAS
- ALLMÄN PLATS; VÄGMARK
- ALLMÄN PLATS; PARK
- B OMRÅDE FÖR BOSTADSÄNDAMÅL
- MARK SOM EJ FÅR BEBYGGAS
- F BYGGNADSSÄTT
- I ANTAL VÅNINGAR

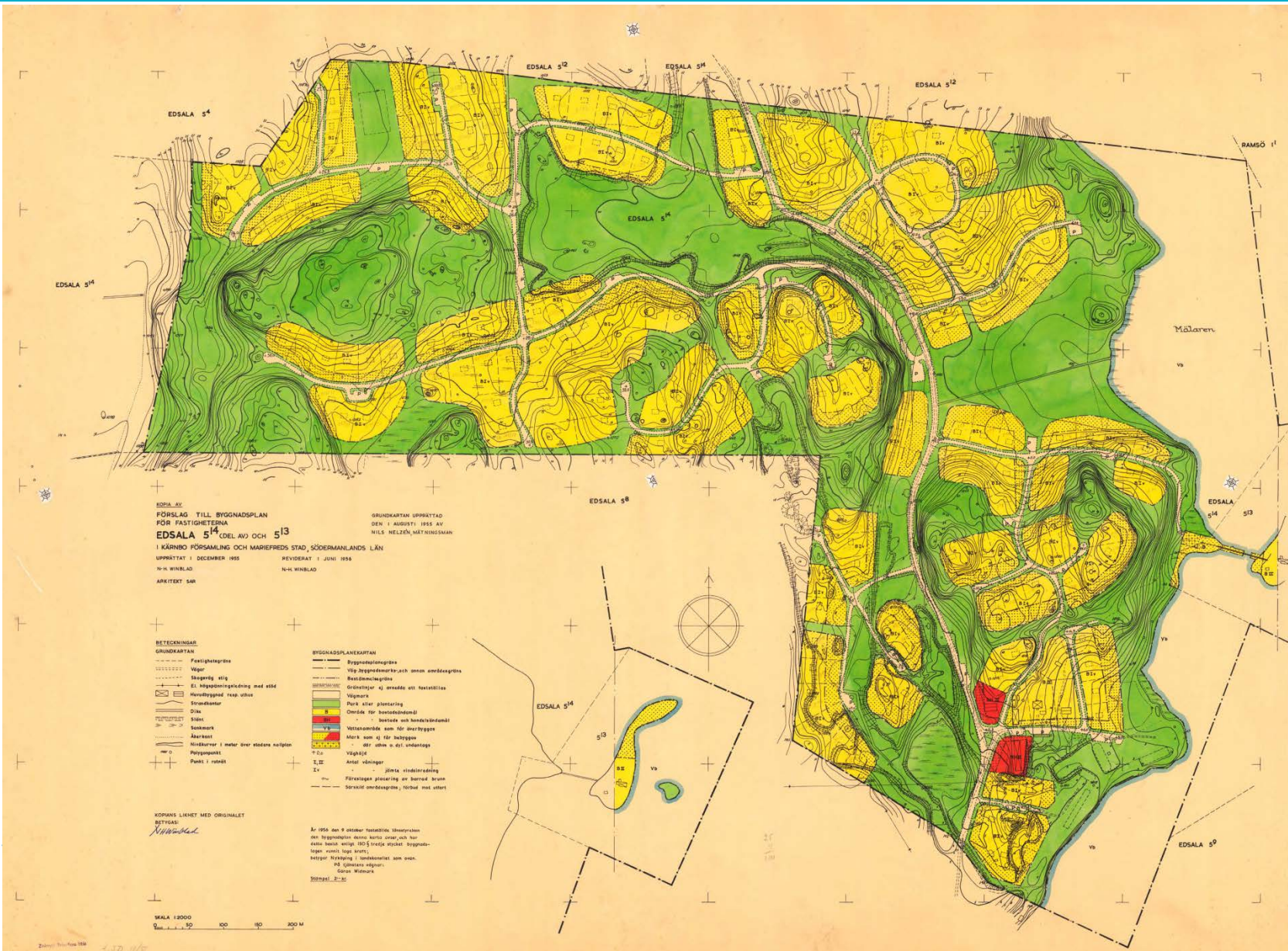
GRUNDKARTAN UPPRÄTTAD ÅR 1962 AV
F. DISTRIKTLANTMÄTARE N. NELZÉN
TILLHÖR BYGGNADSNÄMNDEN I STRÄNGNÄS KOMMUN
BESLUT DEN 19 JULI 1972 § 313

ARNE BÄCKMAN
BYGGNADSNÄMNDENS
ORDFÖRANDE



SKALA 1:2000







- 2008 ansökte samfälligheterna om nya/ändrade detaljplaner och planarbetet påbörjades av kommunen.
- 2011 återtog båda samfällighetsföreningarna ansökan och kommunen beslutade att avsluta planarbetet .
- Inget detaljplanearbete pågår idag.



Om det inom området uppstår ett nytt intresse att vilja förändra byggnadsplanerna

1. Samordna vad ni vill med området
2. Begär Planbesked
3. Efter positivt beslut påbörjas detaljplanearbetet enligt beslutet
4. Planprocessen



Bild visande Standardutförande enligt Boverket

